

«СОГЛАСОВАНО»

Начальник департамента
образования администрации
Города Томска

М.О.В. Васильева

« *24* » *09* 2019г.



«УТВЕРЖДАЮ»

Директор
МАОУ Гуманитарный лицей
Е.А. Баталова

2019г.



«СОГЛАСОВАНО»

Врио начальника ЦДТНПБДД ГИБДД
УМВД России по Томской области

Александр А.С.

« *24* » *09* 2019г.



ПАСПОРТ

дорожной безопасности образовательного учреждения

Муниципальное автономное общеобразовательное учреждение

Гуманитарный лицей г. Томска

2019

Общие сведения

Муниципальное автономное общеобразовательное учреждение

Гуманитарный лицей г. Томска

Юридический адрес: 634034, г. Томск, пр.Ленина, д.53

Фактический адрес: 634034, г. Томск, пр.Ленина, д.53

Руководители образовательного учреждения:

Директор (руководитель) Баталова Евгения Анатольевна 8(3822) 46-97-60

(фамилия, имя, отчество)

(телефон)

Заместитель директора
по учебной работе

Смирнова Елена Геньевна 8(3822) 46-97-61

(фамилия, имя, отчество)

(телефон)

Заместитель директора
по общим вопросам

Балабанов Анатолий Сергеевич 8(3822) 46-97-86

Ответственные работники
муниципального органа
образования

Председатель комитета по общему образованию
Назарова Ольга Ивановна 8(3822) 90-99-96

Ответственные от
Госавтоинспекции

Государственный инспектор дорожного надзора
ЦДТНПБДД Айзатулин Р.М. 8(3822) 794-696
Инспектор (по пропаганде) БДД ЦДТНПБДД
Филимонов Д.Ю. 8(3822) 794-711

Руководитель или ответственный
работник дорожно-эксплуатационной
организации, осуществляющей
содержание улично-дорожной
сети (УДС)*

Директор УМП «Спецавтохозяйство» г. Томска

Якуба Е.И. 8(3822) 26-54-98; 26-66-39

(фамилия, имя, отчество)

(телефон)

Руководитель или ответственный
работник дорожно-эксплуатационной
организации, осуществляющей
содержание технических средств
организации дорожного
движения (ТСОДД)*

Начальник департамента дорожной деятельности и
благоустройства администрации Города Томска
Аушев С.В. 8(3822) 53-46-15

(фамилия, имя, отчество)

(телефон)

Количество учащихся 330 (8-11 класс)

Наличие уголка по БДД нет
(если имеется, указать место расположения)

Наличие класса по БДД нет
(если имеется, указать место расположения)

Наличие автогородка (площадки) по БДД нет

Наличие автобуса в образовательном учреждении нет
(при наличии автобуса)

Владелец автобуса _____
(образовательное учреждение, муниципальное образование и др.)

Время занятий в образовательном учреждении:

1-ая смена: 9.00 – 14.10 (период)

внеклассные занятия: 14.30 – 16.30 (период)

Телефоны оперативных служб:
дежурный ГИБДД 66-44-22, 66-44-24
01 служба спасения
005 диспетчерская служба г. Томска
Полиция 02 (020)
Скорая медицинская помощь 03 (030)

Содержание

I. План-схемы образовательного учреждения.

1. Район расположения образовательного учреждения, пути движения транспортных средств и детей.
2. Схема организации дорожного движения в непосредственной близости от образовательного учреждения с размещением соответствующих технических средств организации дорожного движения, маршрутов движения детей и расположения парковочных мест
3. Пути движения транспортных средств к местам разгрузки/погрузки и рекомендуемые безопасные пути передвижения детей по территории образовательного учреждения.
4. План-схема пути движения транспортных средств и детей при проведении дорожных ремонтно-строительных работ вблизи образовательного учреждения
5. Схема безопасного расположения автобуса у ОУ при посадке и высадке детей.

Рекомендации к составлению план-схеме района расположения образовательного учреждения

1. Район расположения образовательного учреждения определяется группой жилых домов, зданий и улично-дорожной сетью с учетом остановок общественного транспорта, центром которого является непосредственно образовательное учреждение;

2. Территория, указанная на схеме, включает:

образовательное учреждение;

жилые дома, в которых проживает большая часть детей (учеников) данного образовательного учреждения;

автомобильные дороги и тротуары.

3. На схеме обозначены:

расположение жилых домов, зданий и сооружений;

сеть автомобильных дорог;

пути движения транспортных средств;

пути движения детей (обучающихся, воспитанников) в/из образовательного учреждения;

названия улиц и нумерация домов.

Схема необходима для общего представления о районе расположения образовательного учреждения. На схеме обозначены наиболее частые пути движения обучающихся от дома (от отдаленных остановок маршрутных транспортных средств) к образовательному учреждению и обратно.

При исследовании маршрутов движения детей необходимо уделить особое внимание опасным зонам, где дети (обучающиеся, воспитанники) пересекают проезжие части дорог не по пешеходному переходу.

Рекомендации к составлению план-схемы пути движения транспортных средств и детей при проведении дорожных ремонтно-строительных работ вблизи образовательного учреждения

На схеме указывается место производства дорожных ремонтно-строительных работ, его обустройство дорожными знаками и ограждениями, иными техническими средствами организации дорожного движения, а также безопасный маршрут движения детей (воспитанников) к образовательному учреждению с учетом изменения маршрута движения по тротуару.

На схеме обозначены:

участок производства дорожных ремонтно-строительных работ;

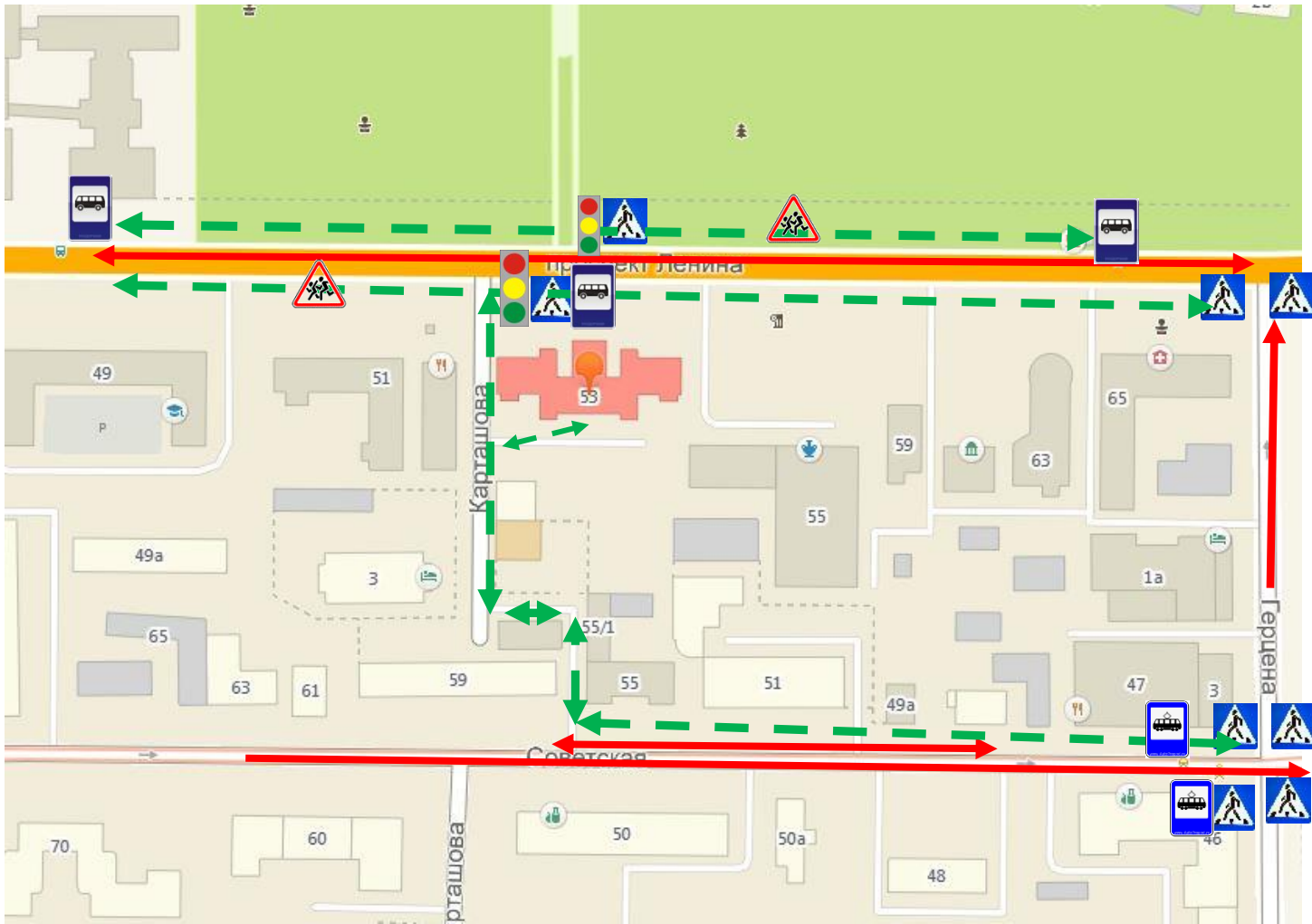
автомобильные дороги;

альтернативные пути (обходы места производства дорожных ремонтно-строительных работ пешеходами и объезды транспортными средствами);

здание образовательного учреждения.

I. План-схема образовательного учреждения

1. Район расположения образовательного учреждения, пути движения транспортных средств и детей.



Пути движения транспортных средств



Пути движения детей в - из образовательного учреждения



Пешеходный переход



Место остановки автобуса и (или) троллейбуса



Место остановки трамвая



Проезжая часть



Жилая застройка



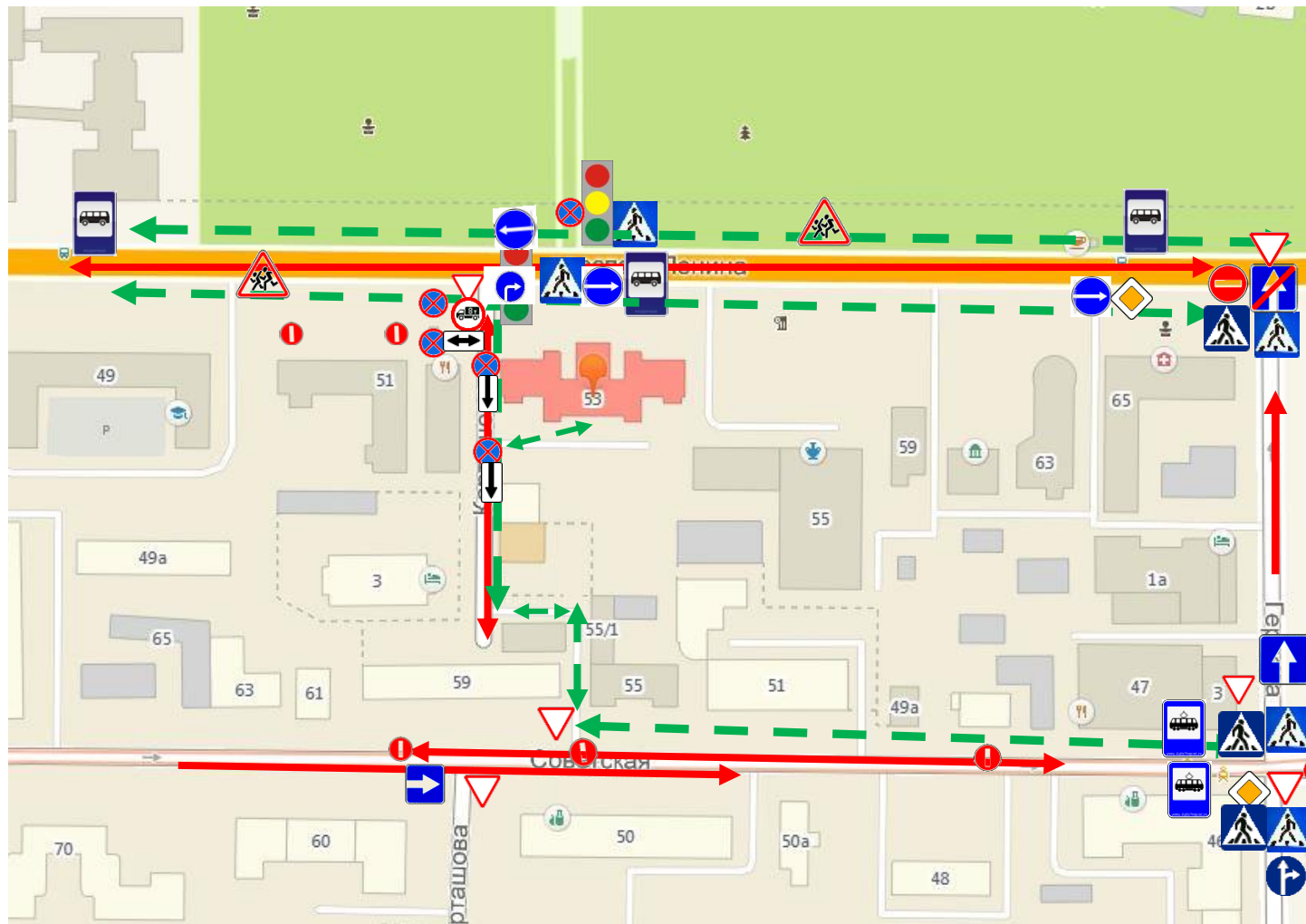
Дети



Светофор



2. Схема организации дорожного движения в непосредственной близости от образовательного учреждения с размещением соответствующих технических средств организации дорожного движения, маршрутов движения детей и расположения парковочных мест



Пути движения транспортных средств



Пути движения детей в - из образовательного учреждения



Пешеходный переход



Место остановки автобуса и (или) троллейбуса




Место остановки трамвая



Проезжая часть



Жилая застройка



Дети



Дорога с односторонним движением



Конец дороги с односторонним движением



Светофор



Движение прямо или направо



Движение грузовых автомобилей запрещено



Главная дорога



Уступите дорогу



Въезд запрещен



Остановка запрещена



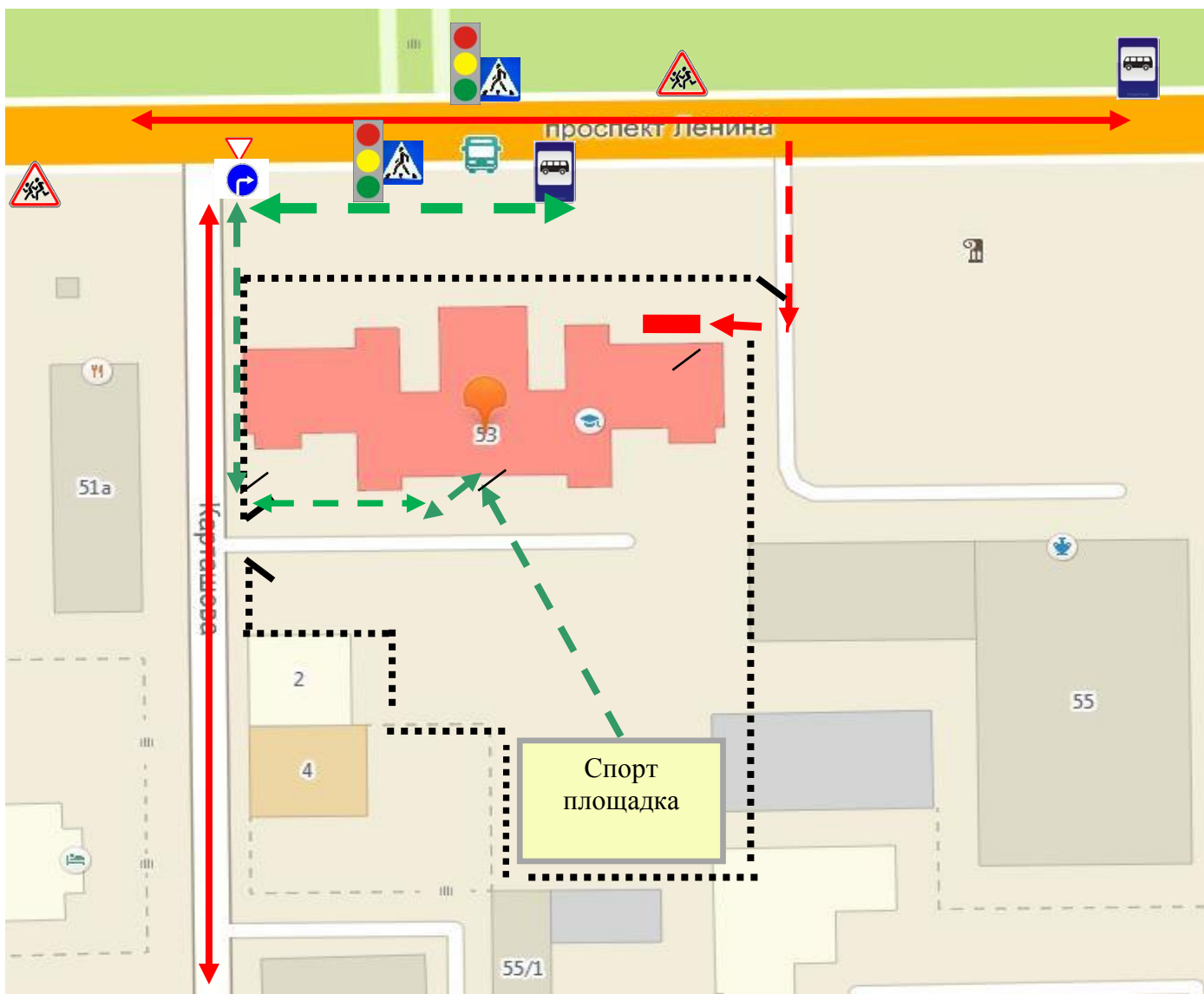
Движение прямо



Движение направо



3. Пути движения транспортных средств к местам разгрузки/погрузки и рекомендуемые безопасные пути передвижения детей по территории образовательного учреждения



Пути движения транспортных средств



Пути движения детей в - из образовательного учреждения



Место разгрузки/погрузки



Пешеходный переход



Место остановки автобуса и (или) троллейбуса



Проезжая часть



Дети



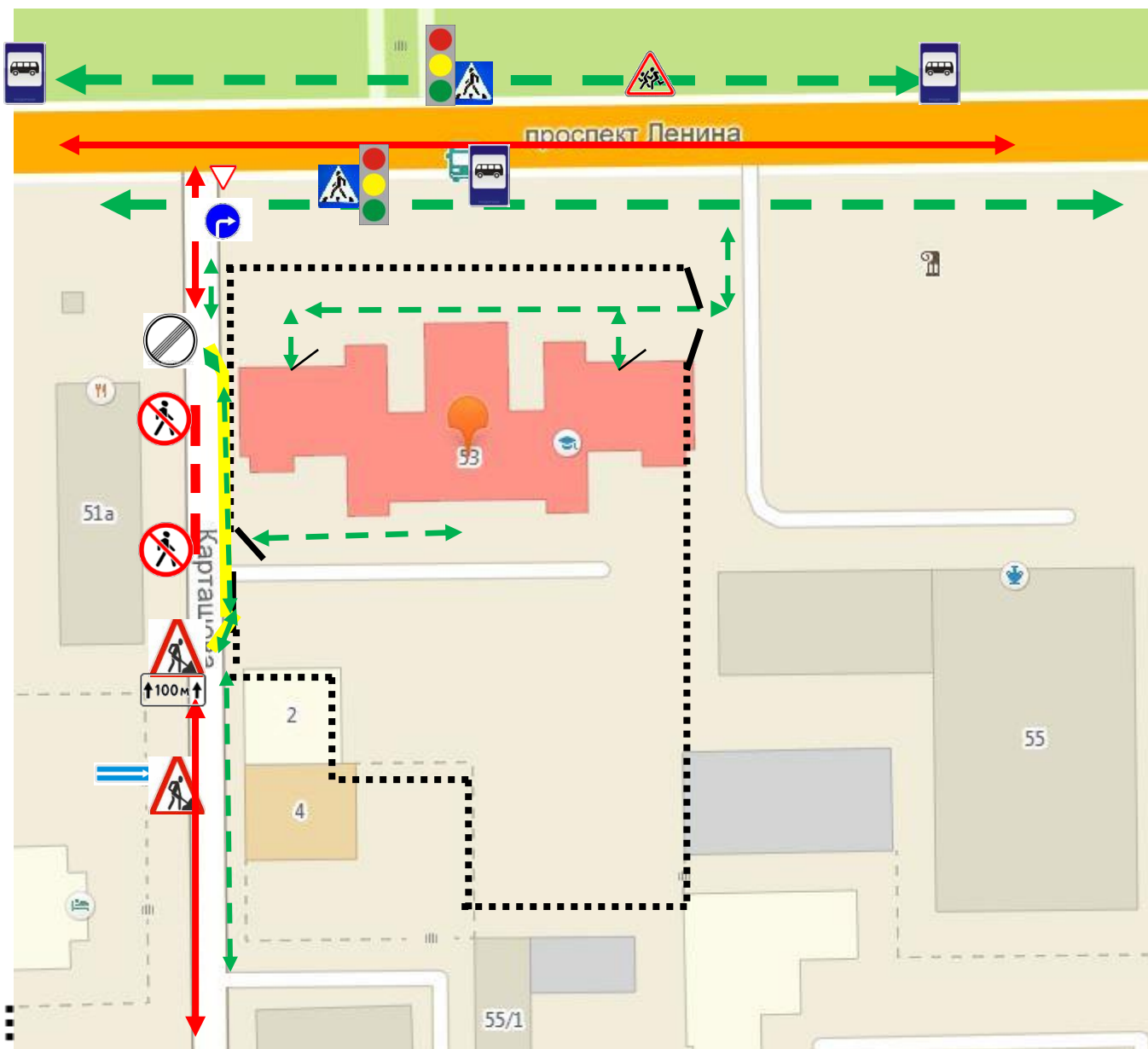
Ограждение учреждения



Движение направо



4. План-схема пути движения транспортных средств и детей при проведении дорожных ремонтно-строительных работ вблизи образовательного учреждения



Пути движения транспортных средств

Пути движения детей в - из образовательного учреждения

Пешеходный переход

Место остановки автобуса и (или) троллейбуса

Ограждение учреждения

Проезжая часть

Ремонтные работы

Движение пешеходов запрещено

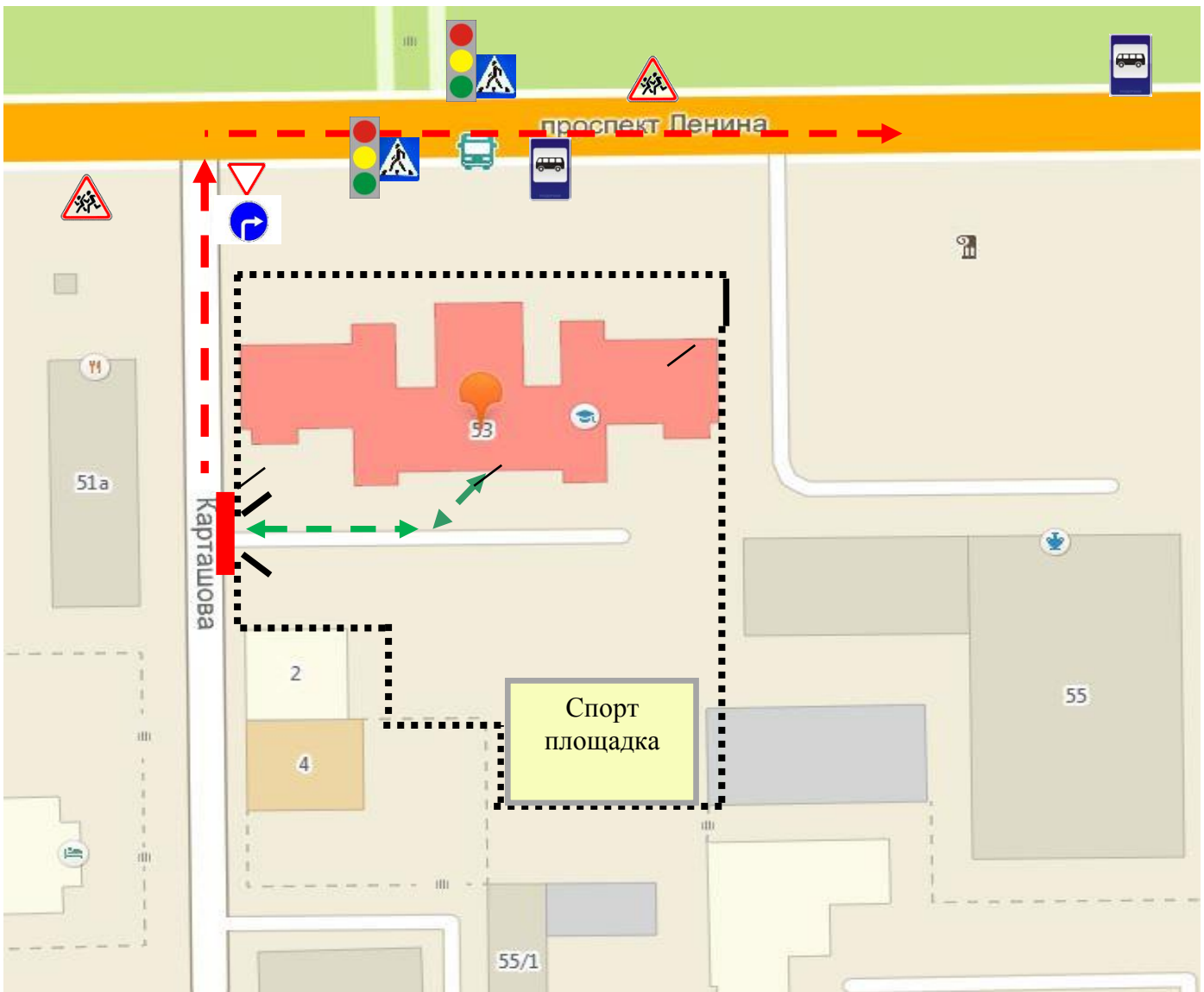
Зона действия

Конец зоны всех ограничений

Временная пешеходная дорожка



5. Схема безопасного расположения автобуса у ОУ при посадке и высадке детей



Пути движения транспортных средств



Пути движения детей в - из образовательного учреждения



Место посадки/высадки детей



Пешеходный переход



Место остановки автобуса и (или) троллейбуса



Проезжая часть



Дети



Ограждение учреждения



Движение направо



